

INSTITUTO NACIONAL ELECTORAL
REGISTRO FEDERAL DE ELECTORES
COORDINACION DE OPERACION EN CAMPO
DIRECCION DE CARTOGRAFIA ELECTORAL

PLANO POR SECCION INDIVIDUAL

IDENTIFICACION GEOELECTORAL


| | |
|-------------------------------------|--------------|
| ENTIDAD: COAHUILA DE ZARAGOZA | 05 |
| DISTRITO ELECTORAL FEDERAL / LOCAL: | 04 / 13 |
| MUNICIPIO / DT: SALTILLO | 030 |
| SECCION: 0762 | TIPO: URBANO |
| LOCALIDAD: SALTILLO URBANA | 0001 |


SIMBOLOGIA


CLAVES GEOELECTORALES


SECCION _____ 0000
 LOCALIDAD _____ (0000)
 MANZANA _____ 0000


LIMITES


INTERNACIONAL _____ 



ESTATAL _____ 

DISTRITO ELECTORAL FEDERAL _____ 

DISTRITO ELECTORAL LOCAL _____ 

MUNICIPAL / DT _____ 

SECCIONAL _____ 

MANZANA (LOCALIDAD URBANA, LOCALIDAD RURAL) _____  

ABREVIATURA

DEMARCACION TERRITORIAL (CDMX) _____ **DT**


HIDROGRAFIA


LAGO, LAGUNA O PRESA _____

RIO, ARROYO O CANAL _____


VIAS DE COMUNICACION


AUTOPISTA _____

PAVIMENTADA _____ 

TERRACERIA _____ 

BRECHA _____

VEREDA _____ 

VIA DE FERROCARRIL _____ 

SERVICIOS

IGLESIA _____

ESCUELA _____

ASISTENCIA MEDICA _____





MERCADO _____

OFICINA MUNICIPAL / DT _____



ESTACION DEL METRO _____

PLAZA Y/O MONUMENTO _____

CEMENTERIO _____

| | |
|--|---|
| PUENTE PEATONAL AEREO Y SUBTERRANEO |  |
| PUENTE VEHICULAR AEREO Y SUBTERRANEO |  |
| AREA VERDE, CAMELLON AREA VERDE / ADOQUIN |  |
| JUNTA LOCAL EJECUTIVA, DISTRITAL EJECUTIVA |  |

LOCALIDAD

LOCALIDAD RURAL _____ ▲
CABECERA SECCIONAL _____ CS
LOCALIDAD URBANA _____ 
LOCALIDAD RURAL CON AMANZANAMIENTO _____ 

Escala Numérica: 1:6,738
Escala: 1 cm = 67.38 mts
 PROYECCION CARTOGRAFICA: UTM - ZONA 14 DATUM: WGS84
 FECHA DE ACTUALIZACION: 28-JUN-2024

FUENTE: RFE, DCE
